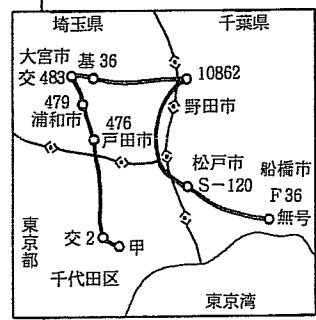
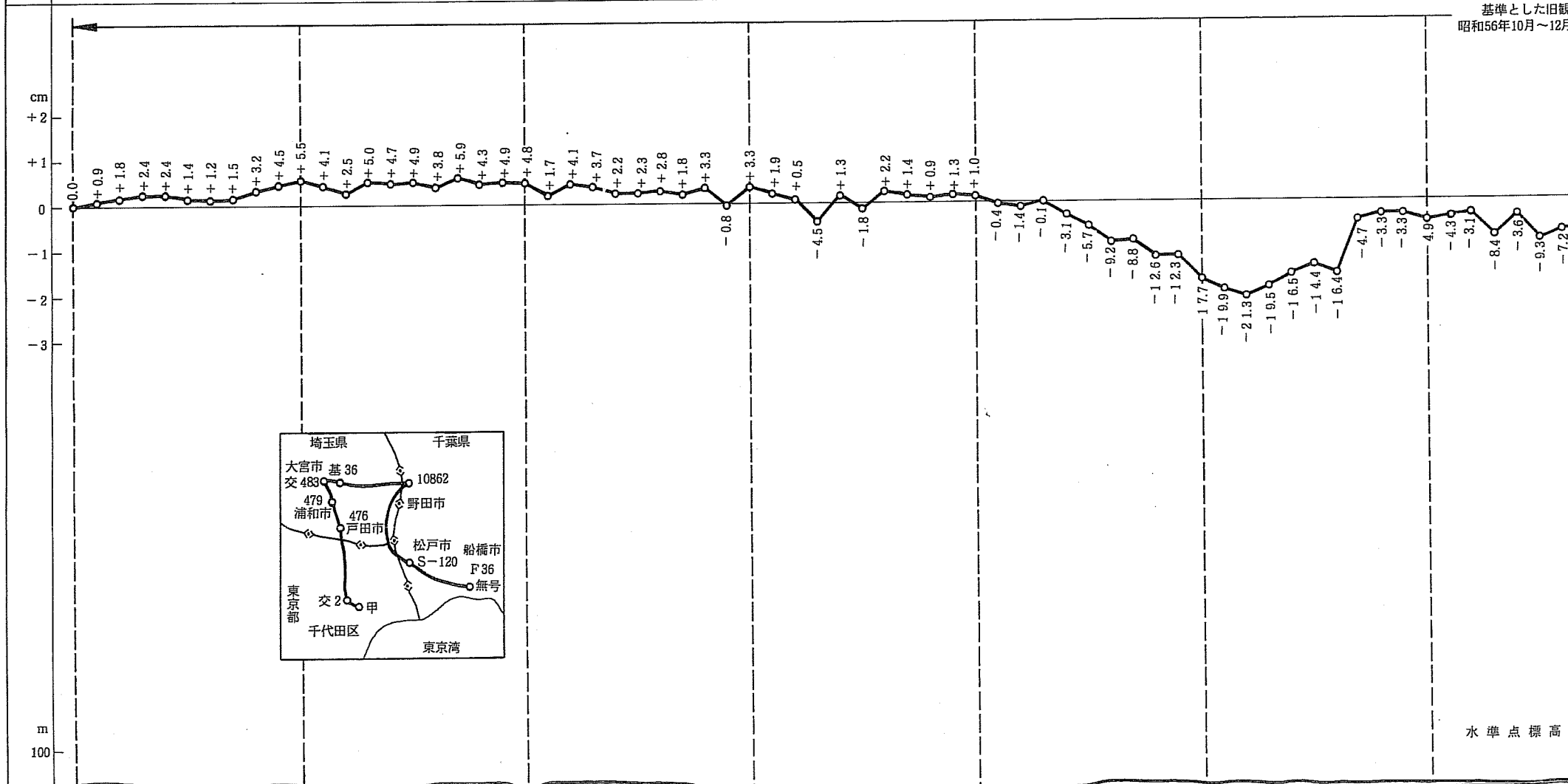
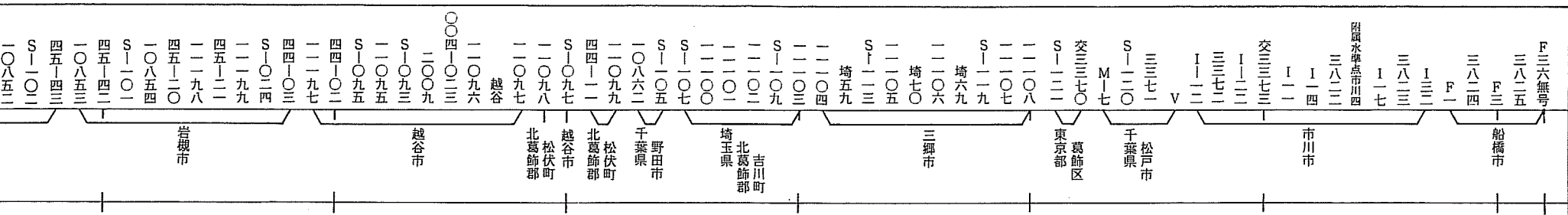


標石番号	甲 交二 (一) (一) 交三 交四 〇一七〇〇二 〇一七〇〇三 〇一七〇〇四 〇一七〇〇五 〇一七〇〇六 〇一七〇〇七 〇一七〇〇八 〇一七〇〇九 〇一七〇一〇 〇一七〇一一 〇一七〇一二 〇一七〇一三 〇一七〇一四 〇一七〇一五 〇一七〇一六 〇一七〇一七 〇一七〇一八 〇一七〇一九 〇一七〇二〇 〇一七〇二一 〇一七〇二二 〇一七〇二三 〇一七〇二四 〇一七〇二五 〇一七〇二六 〇一七〇二七 〇一七〇二八 交四八三 交四八二 大宮観測井B 基三六 基三五 基三二 基三〇 基二八 基二六 基二四 基二二 基二〇 基一八 基一六 基一四 基一二 基一〇 基〇八 基〇六 基〇四 基〇二 基〇〇
所在地	東京都千代田区 新宿区 千代田区 文京区 豊島区 北区 板橋区 埼玉県 千葉県 茨城県 浦和市 与野市 大宮市

新年観測月 昭 and 57年11月~12月

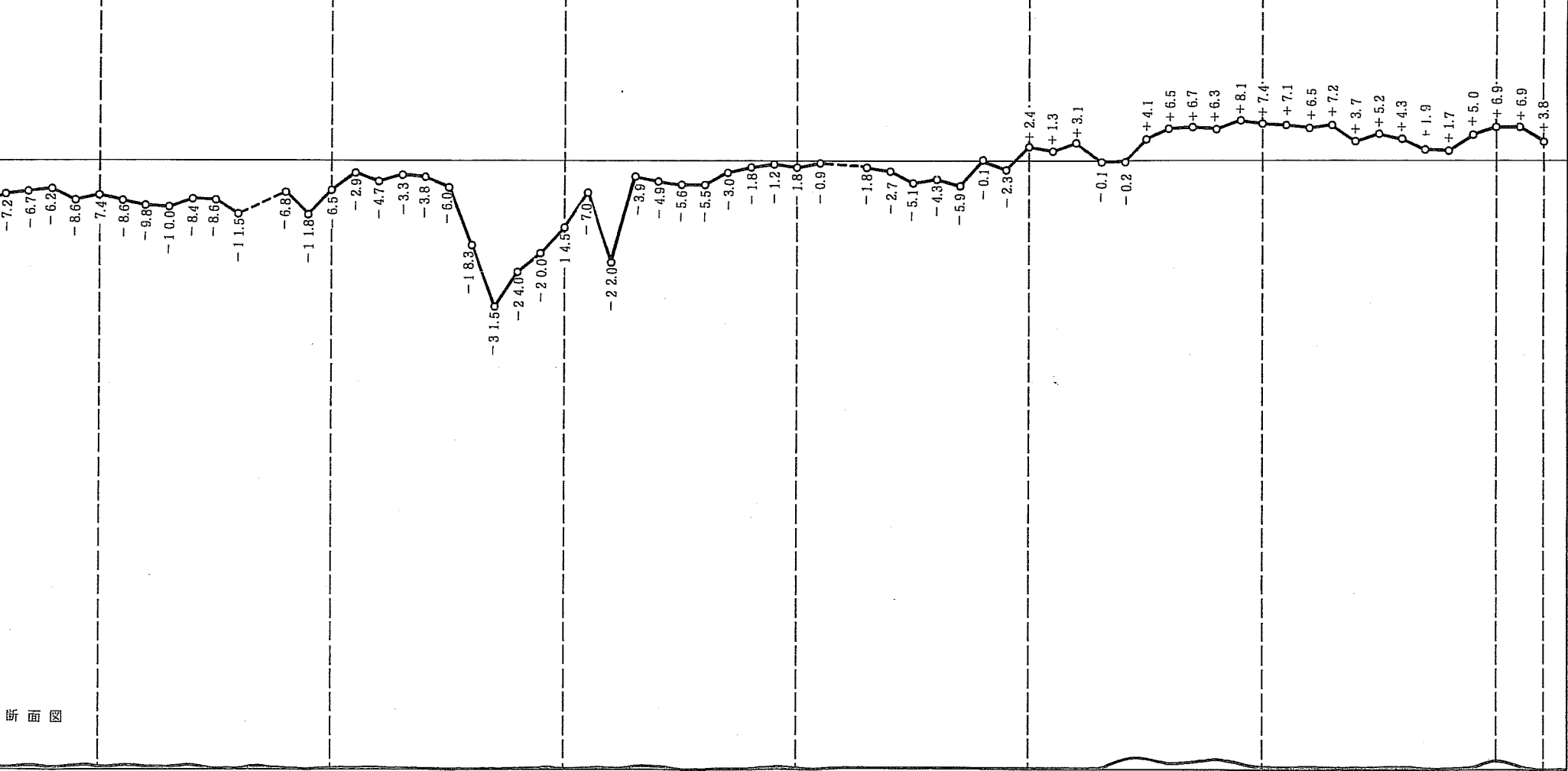


水準点標高



2月 (1982)

日観測年月  
2月 (1981)



断面図