

94-11-I 自 東京都千代田区 至 千葉県船橋市

標石番号	甲 交2-7 交3 交4 017-002 017-003 017-004 017-005 017-006 017-007 017-009 017-011 473 017-013 474 017-014 475 017-016 476 017-017 477 017-018 017-021 478 017-019 479 017-022 017-021 480 017-024 017-023 017-025 017-026 481 017-027 017-028 482 交483 基36 10850 10851 10852 10853 10854 11198 11199 11197 11095 2009 004-024	所在地	東京都 千代田区  文京区  豊島区  板橋区  埼玉県 戸田市  蕨市  浦和市  与野市 浦和市 与野市  大宮市  岩槻市  越谷市  千葉県野田市 松伏町 北葛飾郡 埼玉県 吉川町 三郷市
------	---	-----	---

1994年11月~12月

基準とした旧観測年月  
1993年11月~12月

cm

+3

+2

+1

0.0

-1

-2

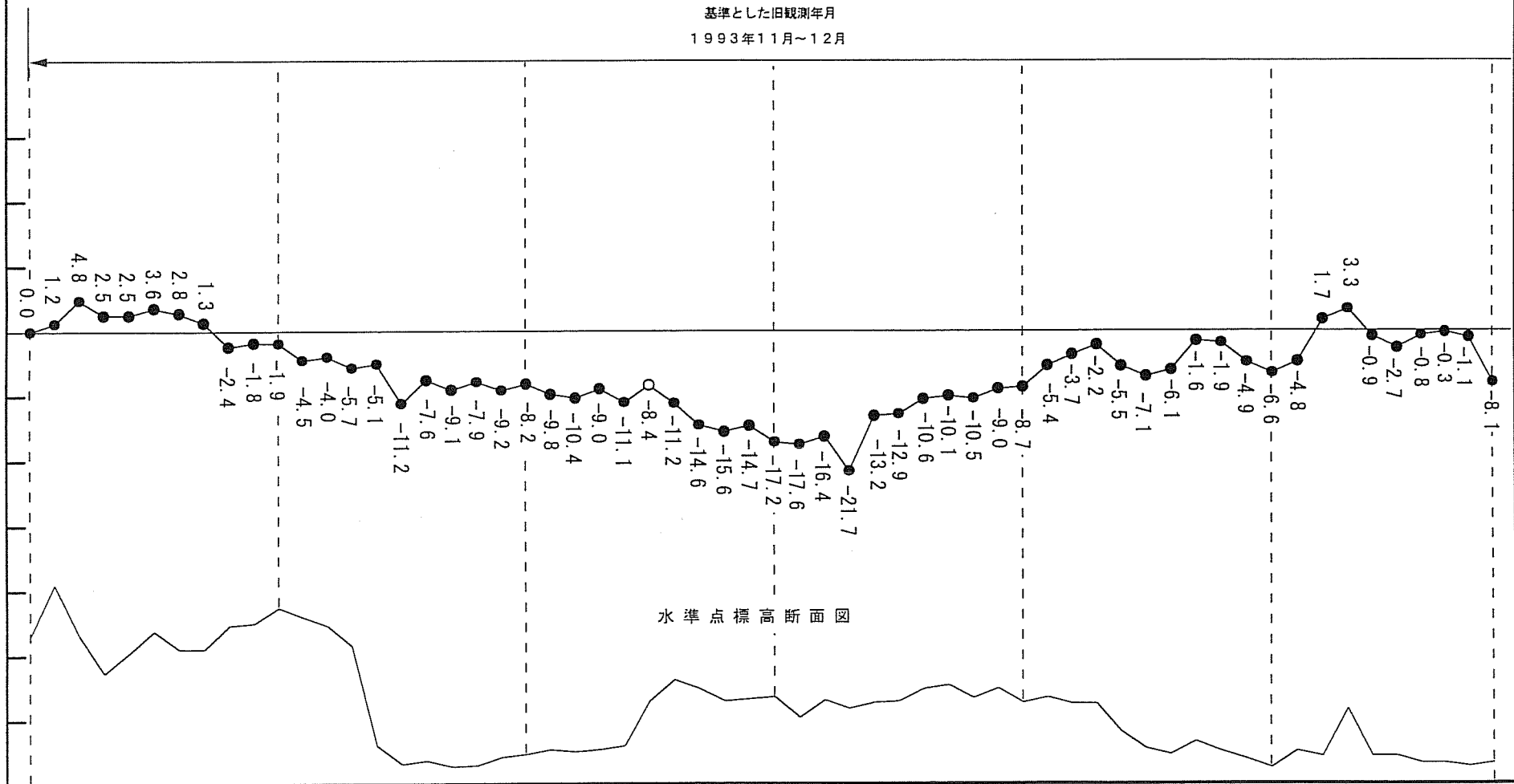
-3

m

30

20

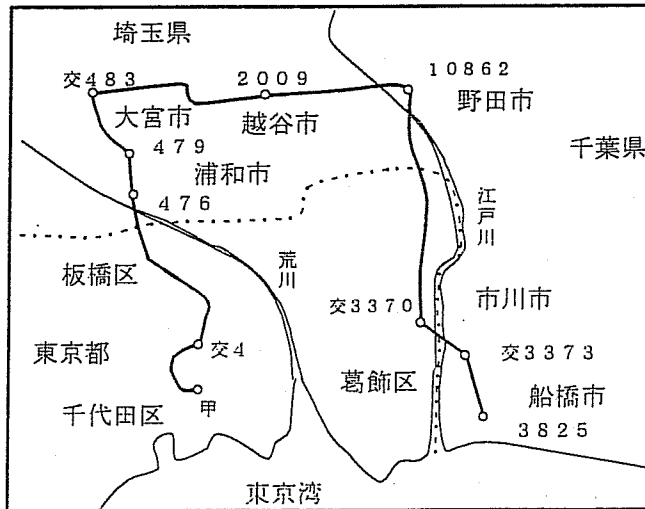

10



94-11-I 自 東京都千代田区 至 千葉県船橋市

標石番号	3825 3824 3823 3822 交3373 3372 3371 交3370 11108 11107 11106 11105
所在地	船橋市 市川市 千葉県葛飾区 千葉県千代田区 埼玉県三郷市 埼玉県

新観測年	1994年11月~12月
------	--------------



水準点標高断面図