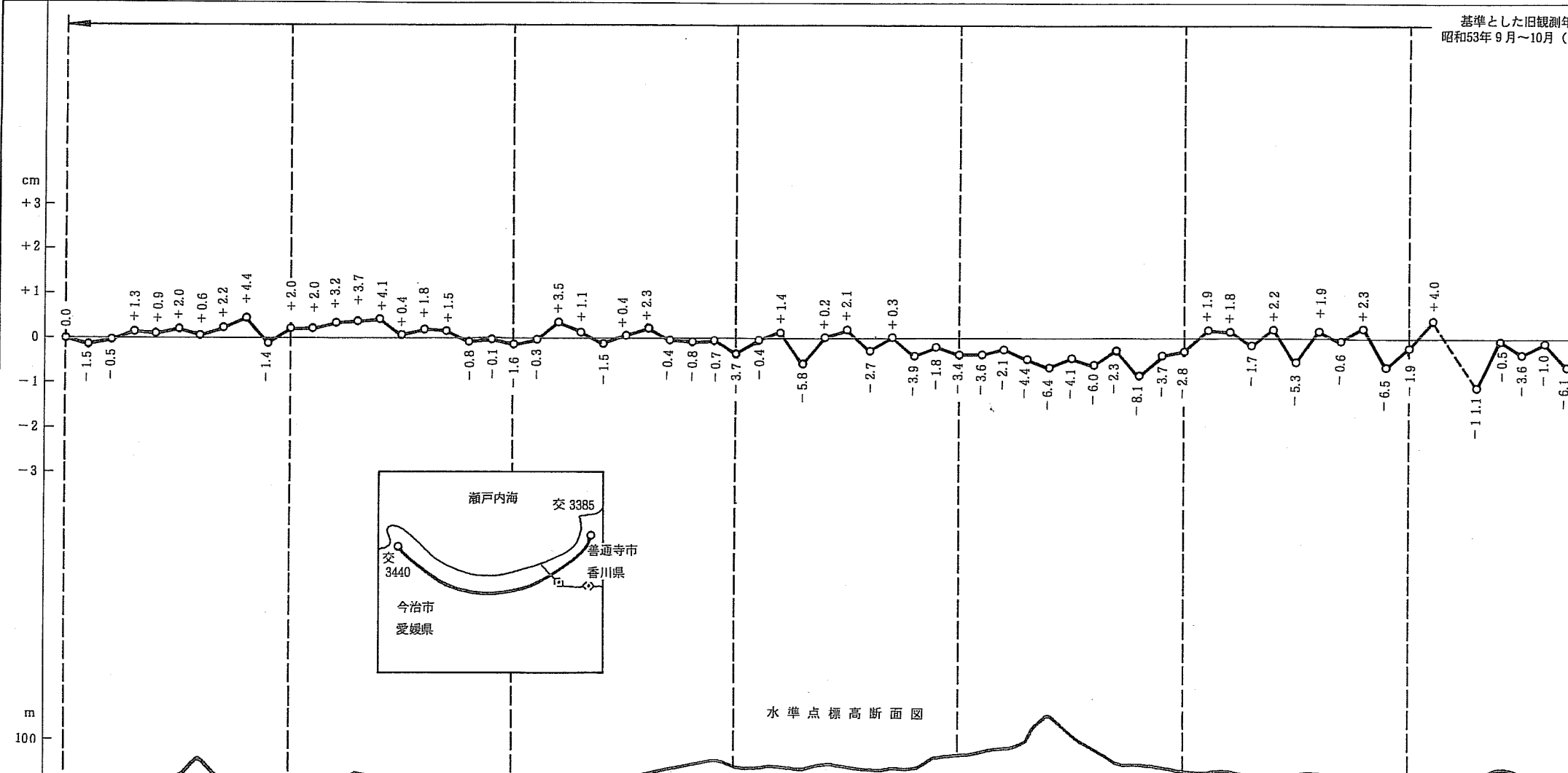
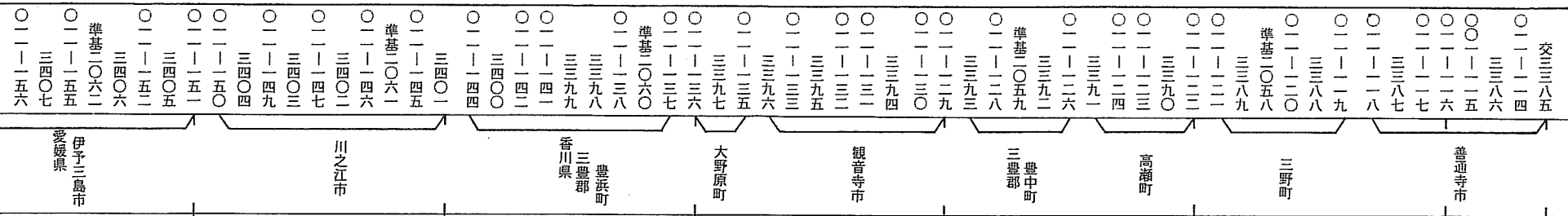
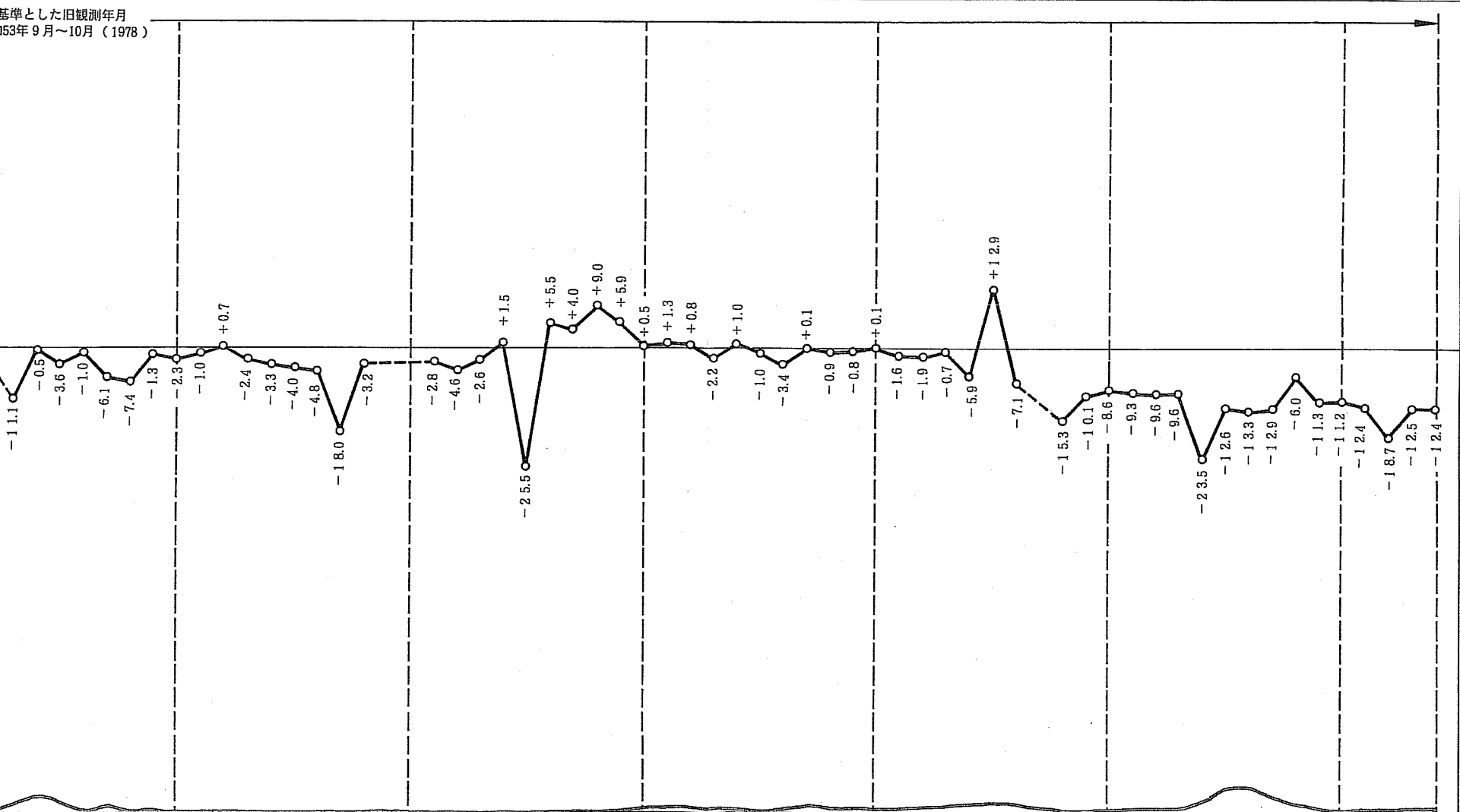


標石番号	交三三〇 三四三九 三四三八 三四三七 三四三六 三四三五 準基三〇六八 三四三三 三四三二 三四三一 三四三〇 三四二九 三四二八 三四二七 〇二一九四 〇二一九三 三四二六 三四二五 〇二一九〇 準基二〇六六 〇二一八九 〇二一八八 〇二一八七 〇二一八六 〇二一八四 〇二一八二 〇二一八一 準基二〇六五 〇二一八〇 〇二一七九 〇二一七九 〇二一七七 〇二一七八 〇二一七六 〇二一七四 〇二一七三 三四二六 〇二一七二 三四一五 三四一四 〇二一六八 〇二一六七 〇二一六五 〇二一六三 準基二〇六三 〇二一六二 三四一一 〇二一六〇 三四一〇 〇二一五八 〇二一五七 三四〇八 〇二一五七 〇二一五六 三四〇七 準基二〇六二 〇二一五五 伊予三島市 愛媛県
所在地	愛媛県 今治市 東予市 周桑郡 小松町 西条市 新居浜市 宇摩郡 土居町 伊予三島市 伊予三島市 愛媛県
新年観測月	昭和57年9月~11月





1982年9月～11月 (1982)



1978年9月～10月 (1978) 基準とした旧観測年月