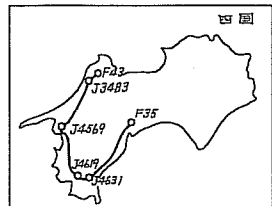
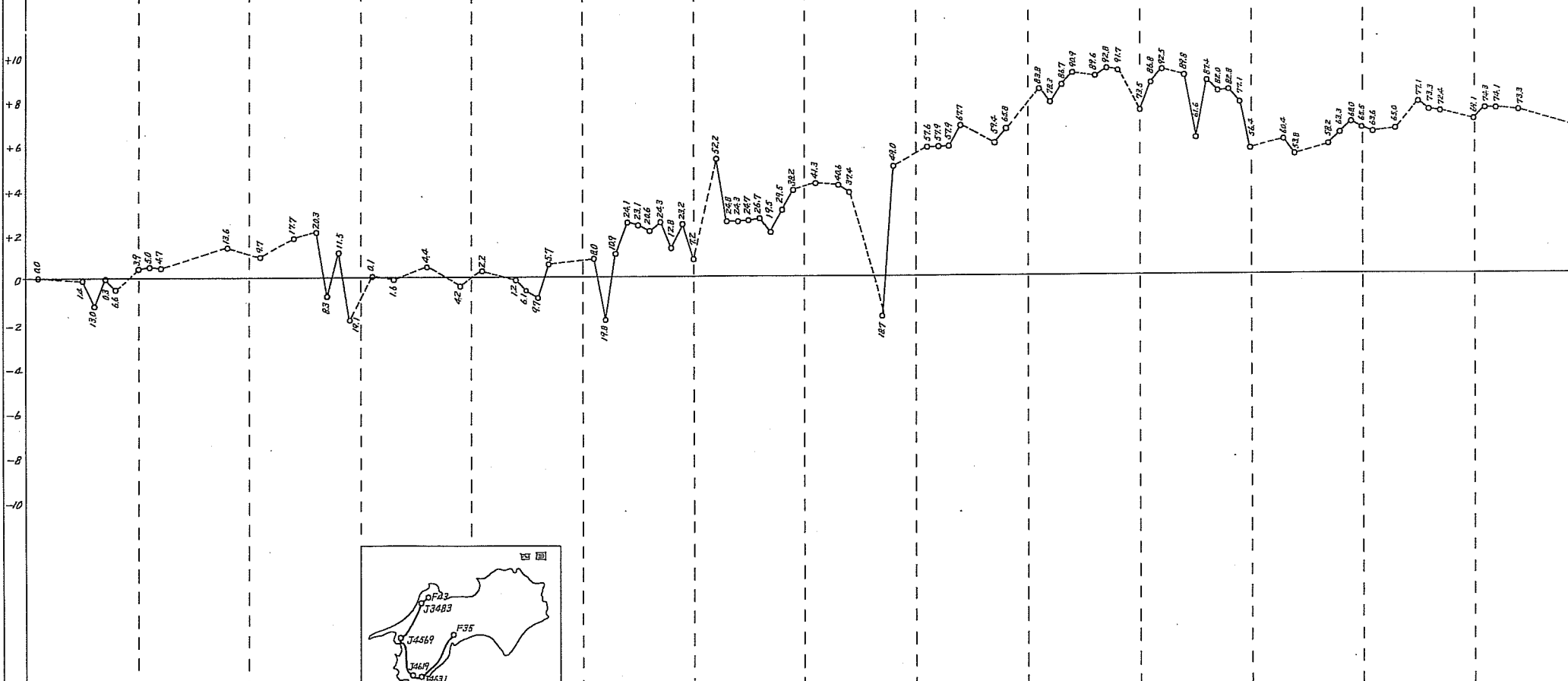


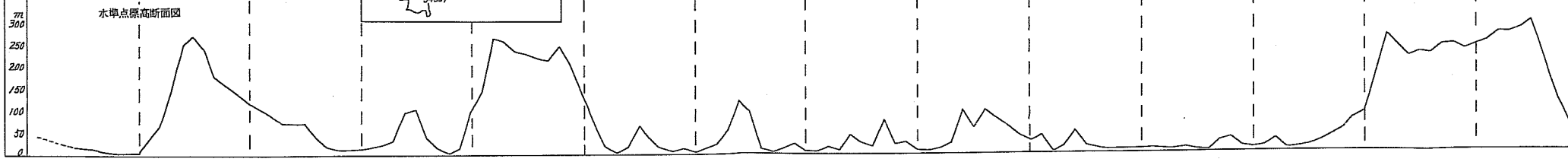
番	一	二	三	四	五	六	七	八	九	一〇	一一	一二	一三	一四	一五	一六	一七	一八	一九	二〇	二一	二二	二三	二四	二五	二六	二七	二八	二九	三〇	三一	三二	三三	三四	三五	三六	三七	三八	三九	四〇	四一	四二	四三	四四	四五	四六	四七	四八	四九	五〇	五一	五二	五三	五四	五五	五六	五七	五八	五九	六〇	六一	六二	六三	六四	六五	六六	六七	六八	六九	七〇	七一	七二	七三	七四	七五	七六	七七	七八	七九	八〇	八一	八二	八三	八四	八五	八六	八七	八八	八九	九〇	九一	九二	九三	九四	九五	九六	九七	九八	九九	一〇〇
所	愛媛県松山市					伊予市		伊予郡中川町		喜多郡喜多町		五十鈴町		大洲市		八幡浜市		東宇和郡宇和町		北宇和郡和田郡町		宇和島市		北宇和郡		南宇和郡		御荘町		城辺町		一本松原町		高知市		宿毛市		中村市		幡豆郡		佐賀町		高岡郡		中土佐町																																																						

昭和46年5月~12月 (1971)

基準として旧観測年月 昭和39年6月~12月 (1964)



水準点標高断面図



大

基

高 須 高 高 高  
 岡 崎 佐 岡 日  
 部 市 川 川 高  
 町 町 町 町 村  
 部 市 町 町 町  
 町 市 町 町 町

