

2-22 自 愛知県名古屋市
至 愛知県豊明市

自 岐阜県羽島市
至 岐阜県羽島郡笠松町

愛知県常滑市

自 愛知県海部郡弥富町
至 愛知県名古屋

自 岐阜県岐阜市
至 岐阜県関市

標石番号

交一七二一
一七二一
一七一
基三九

二二三三
二二三六
二三三六
二三三六
二三三六
二三三六
二三三六
一八四

附一八
鬼崎
駿瀬
潮場
固定点

一四七一
新一四七二
旧一四七三
一四七三
一四七五
一四七五
新一四七六
旧一四七六
一四七七
新一四七八
旧一四七八
一四七九
一四八〇
交一七四一

交一八五
七一六
七一七
七一八
七一九
七二〇
七二一
七二二
七二三
七二四
交七二五

所在地

愛知県
名古屋市
豊明市

岐阜県
羽島市
羽島郡
笠松町

愛知県
常滑市

海部郡
弥富村
十四山村
蟹江町

名古屋市

岐阜県
岐阜市

関市

新設年月

平成2年11月
(1990)

平成2年11月
(1990)

平成2年11月
(1990)

平成2年10月(1990)

平成3年1月(1991)

cm

基準とした旧観測年月
平成元年11月(1989)

基準とした旧観測年月
平成元年10月(1989)

基準とした旧観測年月
平成元年10月(1989)

基準とした旧観測年月
平成元年11月(1989)

基準とした旧観測年月
昭和58年6月(1983)

+2

+1

0

-1

-2

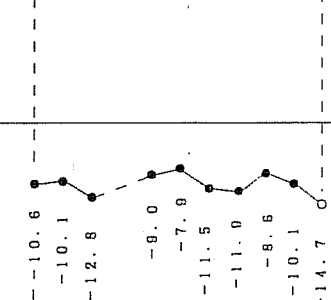
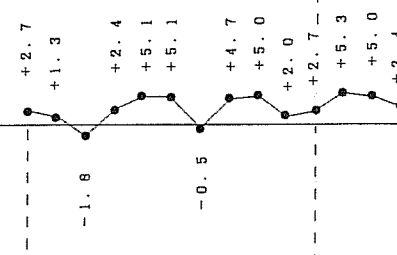
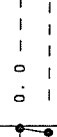
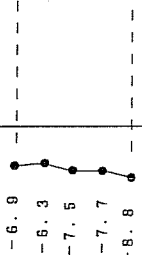
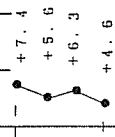
-3

m

60

40

20



水準点標高断面図

