
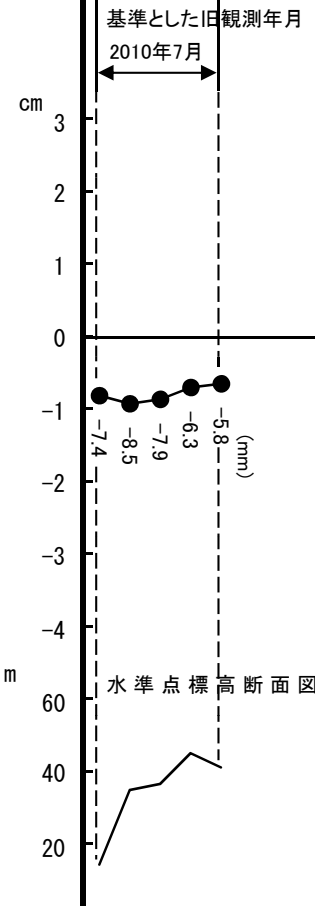



11-05-27

自 静岡県牧之原市 至 静岡県御前崎市

水準点番号	II 2594 II 10156 基準1355 <small>御前崎測候所 気象標石</small> 水管固定点
所在地	牧之原市 静岡県 御前崎市
新観測年月	2011年6月 
	<p>基準とした旧観測年月 2010年7月</p> <p>cm</p> <p>3 2 1 0 -1 -2 -3 -4</p> <p>(mm)</p> <p>-7.4 -8.5 -7.9 -6.3 -5.8</p> <p>m</p> <p>60 40 20</p> <p>水準点標高断面図</p> <div data-bbox="1489 933 2072 1356" style="border: 1px solid black; padding: 5px;">  <p>静岡県 牧之原市 駿河湾 御前崎市 2594 遠州灘 水管固定点</p> </div>