




08-10-09

自 静岡県掛川市 至 静岡県掛川市

水準点番号	東観 海測 機基 動地 II 2604 準基2130
所在地	静岡県掛川市
新観測年月	2008年6月 
cm 4 3 2 1 0 -1 -2 -3 m 60 40 20	基準とした旧観測年月 2008年4月   水準点標高断面図 