

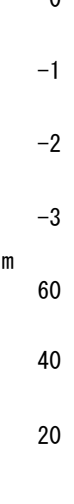
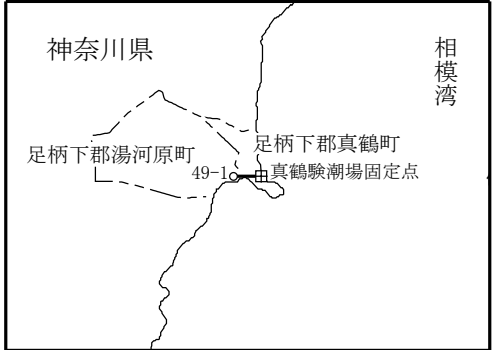


08-07-02

自 神奈川県足柄下郡湯河原町 至 神奈川県足柄下郡真鶴町

|  |  |
|--|--|
| 水準点番号  | 49-1<br>真付真固<br>鶴属鶴定<br>験水験点<br>湖準湖<br>場点場   |
| 所在地  | 神下 足真<br>奈郡 柄鶴<br>川湯 下<br>原河 町<br>足原 郡<br>柄町   |
| 新観測年月  | 2008年10月～11月   |
|   | <p>基準とした旧観測年月<br/>2007年11月</p>  |
|  | <p>水準点標高断面図</p>             |