
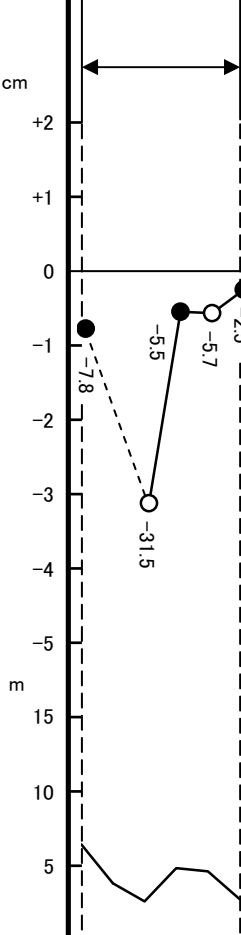



<p>標石番号</p>	<p>2718 附4-2 附4-1 附4 基37 細島験潮場 固定点</p>	
<p>所在地</p>	<p>宮崎県日向市</p>	
<p>新観測年月</p>		<p>2006年7月</p>
<p>cm +2 +1 0 -1 -2 -3 -4 -5 m 15 10 5</p>		<p>基準とした旧観測年月</p> <p>1997年2月</p> <div data-bbox="840 925 1384 1311" style="border: 1px solid black; padding: 10px; margin: 20px auto; width: fit-content;">  <p>宮崎県</p> <p>日向灘</p> <p>日向市 2718</p> <p>細島験潮場 固定点</p> </div> <p>水準点標高断面図</p>