
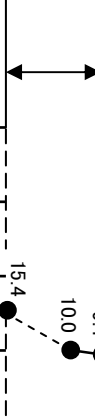
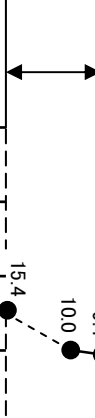


<p>標石番号</p>	<p>002-536 門司取付固定 潮水験点 所点所</p>	
<p>所在地</p>	<p>福北 岡九 県州 市</p>	
<p>新観測 年月</p>		<p>2006年 9月</p>
<p>cm</p>		<p>基準とした旧観測年月 1998年 7月</p> 
<p>m</p>	<p>水準点標高断面図</p> 