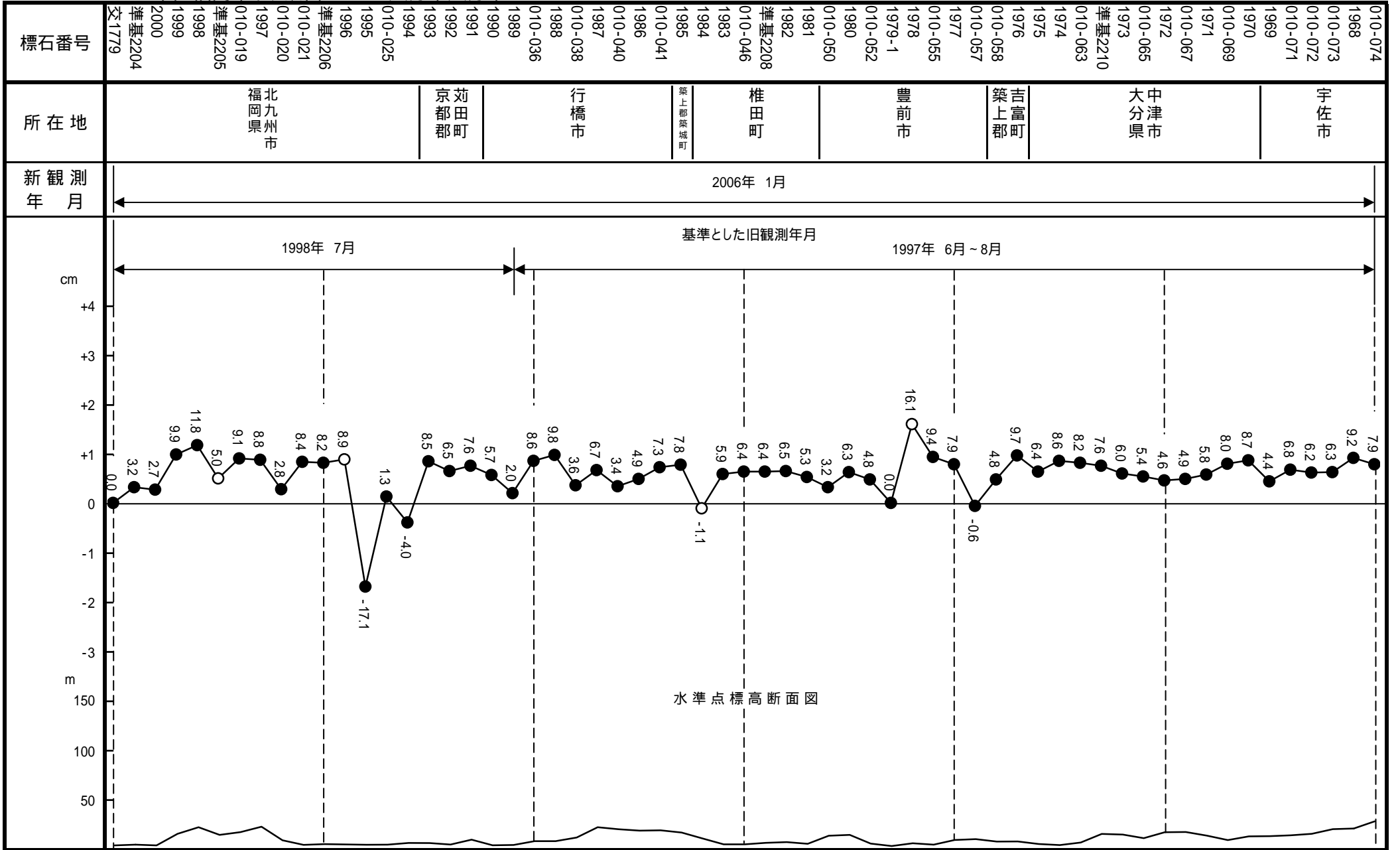
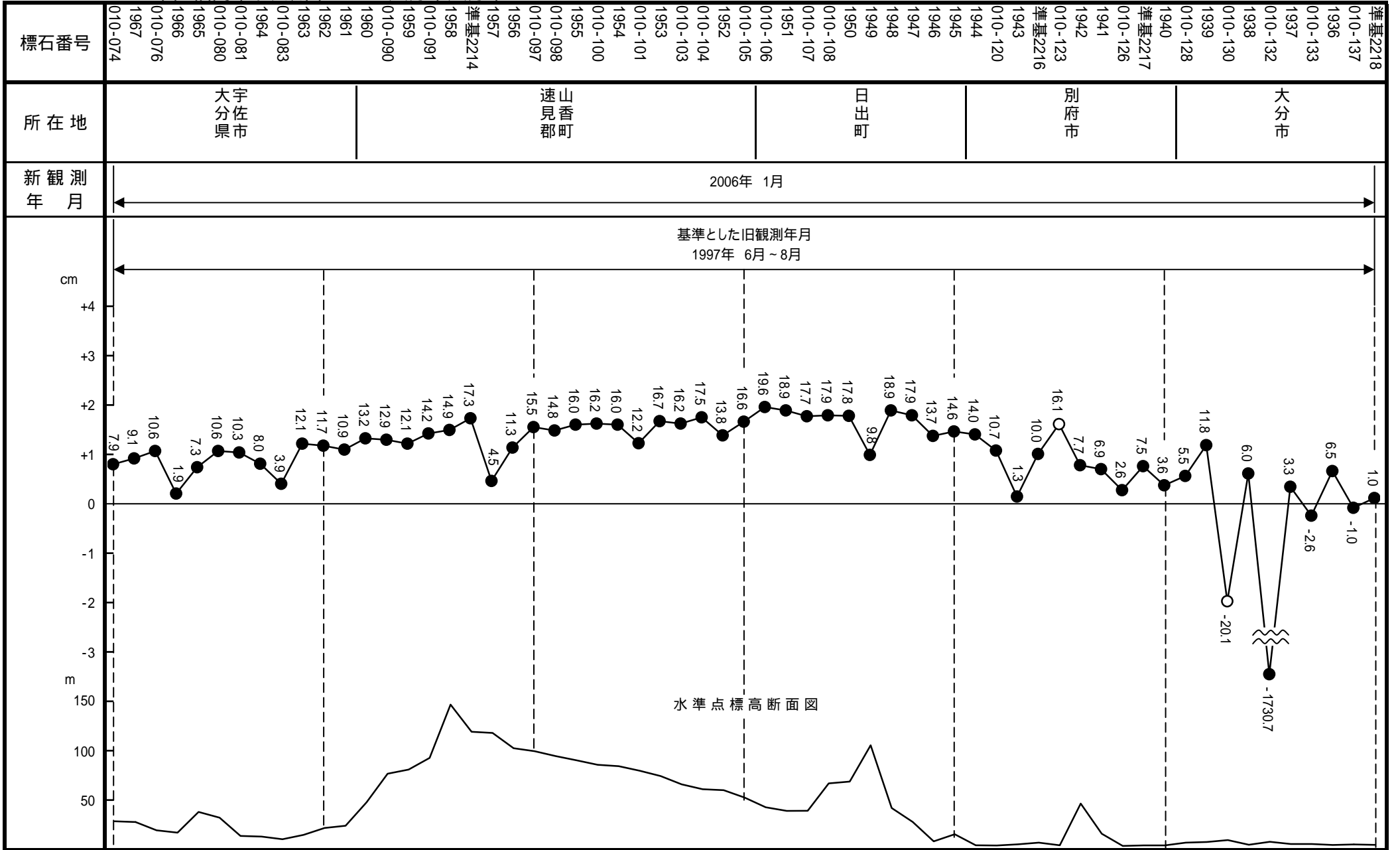



05 - 15 - 02 自 福岡県北九州市 至 大分県大分市



05 - 15 - 02 自 福岡県北九州市 至 大分県大分市



05 - 15 - 02 自 福岡県北九州市 至 大分県大分市

<p>標石番号</p>	<p>交1935 津賀2218</p>
<p>所在地</p>	<p>大分県 大分市</p>
<p>新観測 年月</p>	<p>2006年 1月</p>
<p>cm +4 +3 +2 +1 0 -1 -2 -3 m 150 100 50</p>	<p>基準とした旧観測年月 1997年 6月~8月</p>  <p>水準点標高断面図</p>

