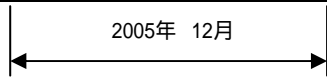
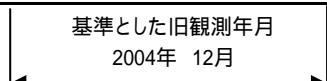

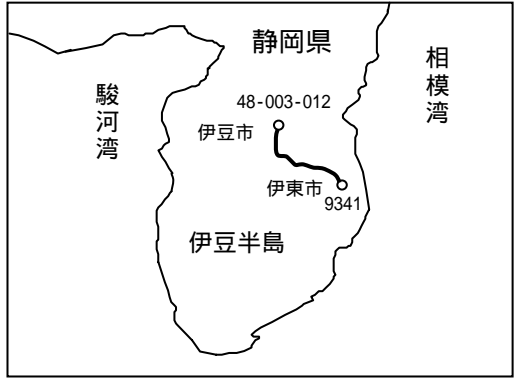


05 - 09 - 05 自 静岡県伊豆市 至 静岡県伊東市

標石番号	48-003-012 10009 10008 10007 10006 10005 10004 10003 10002 10001 9341	
所在地	静岡県伊豆市	伊東市
新観測年月	2005年 12月 	
cm	基準とした旧観測年月 2004年 12月 	
m	水準点標高断面図 	
		

cm

+4  
+3  
+2  
+1  
0  
-1  
-2  
-3

600  
400  
200

0.0  
-2.1  
-0.9  
-1.8  
-1.3  
-3.1  
-3.0  
-1.4  
-3.7  
-3.0  
-2.2

静岡県

48-003-012

伊豆市

伊東市

9341

伊豆半島

駿河湾

相模湾