
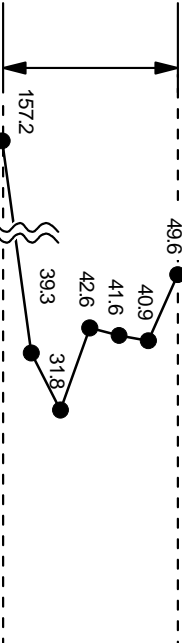
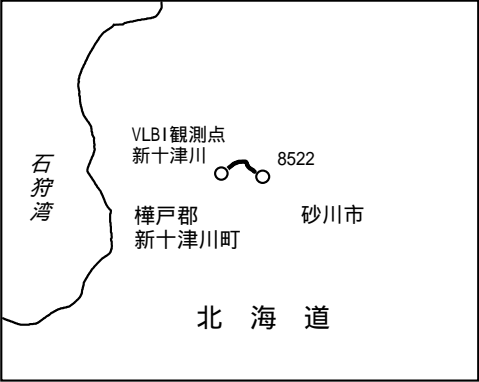
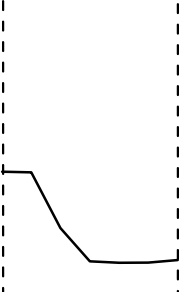


04-01-16 自 北海道樺戸郡新十津川町 至 北海道砂川市

標石番号 新十津川 観測点 11305 11304 11303 11302 11301 8522		
所在地 北海道 樺戸郡 新十津川町 砂川市		
新観測年 月		2004年 11月
cm +7 +6 +5 +4 +3 +2 +1 0		基準とした旧観測年月 1996年 10月 
m 150 100 50		水準点標高断面図